

**Onteigening ten behoeve van de uitvoering van het bestemmingsplan Hillesluis;
onteigeningsplan: Groningerstraat (Groningerstraat 1, Beijerlandse laan 86 t/m 94
(even nummers)**

De Raad van de gemeente Rotterdam,

gelezen het voorstel van het burgemeester en wethouders van 16 februari 2021
(raadsvoorstel nr. 21bb725);

gelet op artikel 77, lid 1, sub 1 van de Onteigeningswet en de Algemene wet bestuursrecht;

besluit:


1. tot vaststelling van de Nota van uitgangspunten Groningerstraat fase 2 – Feijenoord, versie, d.d. 02 februari 2021;
2. tot indiening van een verzoek om onteigening bij de Kroon van de onroerende zaken c.a. aangegeven op de bij dit besluit behorende grondtekening en vermeld op de eveneens bij dit besluit behorende lijst van te onteigenen onroerende zaken en/of beperkte rechten ten behoeve van de uitvoering van het bestemmingsplan Hillesluis, krachtens artikel 77, lid 1, sub 1, van de Onteigeningswet, ten name van de gemeente Rotterdam.

Aldus vastgesteld in de openbare vergadering van 18 maart 2021.

De griffier,



De voorzitter,



LIJST VAN DE TE ONTEIGENEN ONROERENDE ZAKEN
ONTEIGENINGSPLAN: Groningerstraat
VERZOEKENDE INSTANTIE: Gemeente Rotterdam.

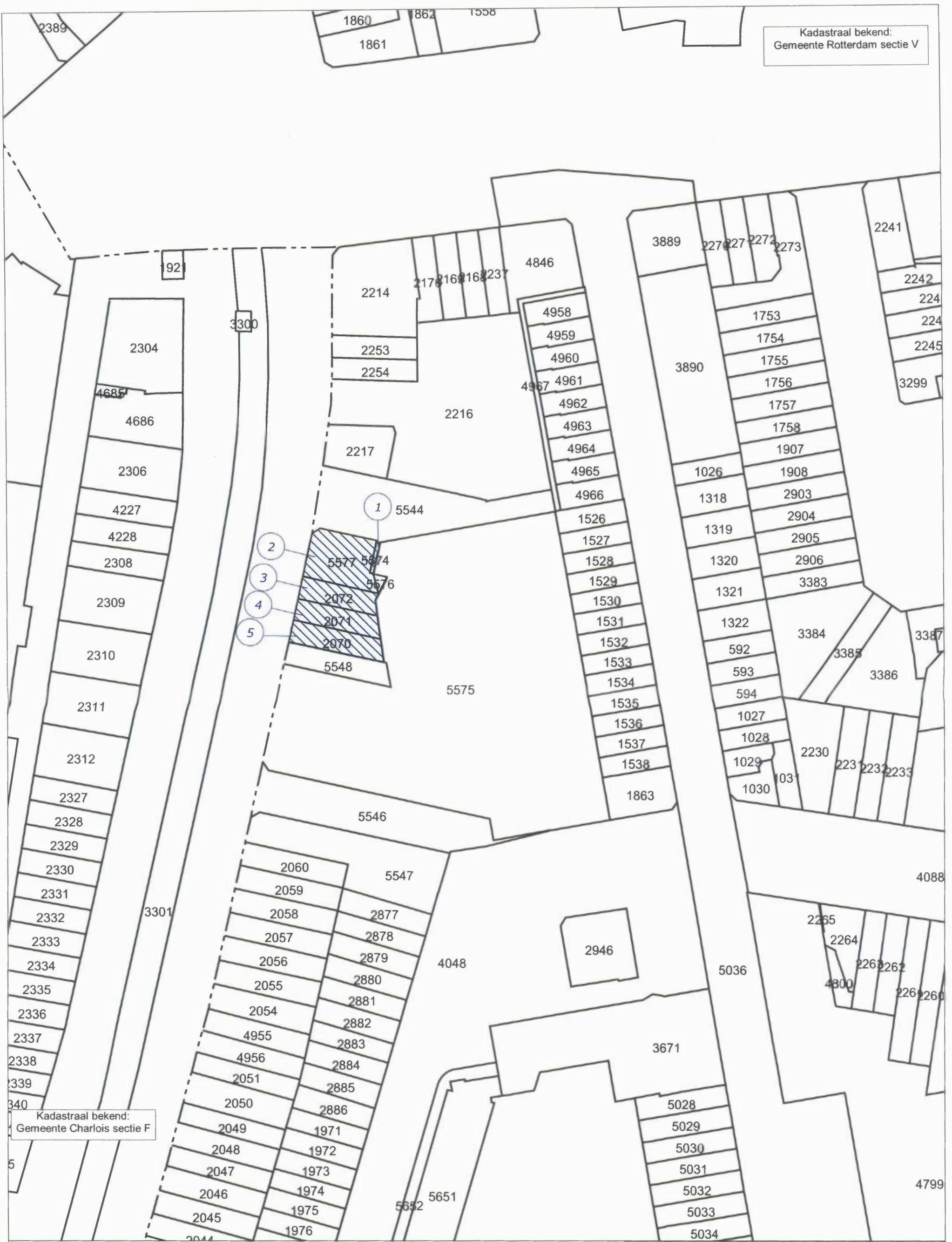
Kadastraal bekend als gemeente Rotterdam				
Grondplan nr.	Te onteigenen grootte (m ²)	Kadastrale grootte (m ²)	Sectie en nr.	Ten name van
1 en 2	geheel	6 en 169	V 5574 en V 5577 gezamenlijk overgegaan in: V 4760 A2	Vereniging Van Eigenaars Beijerlandse laan 86a En 86b, Groningerstraat 1a, B.C En 3, Rotterdam Ramazan Pehlivan
			V 4760 A3 ondergesplitst in: V 4760 A8 V 4760 A9 V 4760 A10	Vereniging Van Eigenaars Groningerstraat 1.A.I,li,lii., Rotterdam Gemeente Rotterdam, Rotterdam Gemeente Rotterdam, Rotterdam Gemeente Rotterdam, Rotterdam
			V 4760 A4 ondergesplitst in: V 4760 A5 V 4760 A6 V 4760 A7	Vereniging Van Eigenaars Groningerstraat 1 B Te Rotterdam, Rotterdam Gemeente Rotterdam, Rotterdam Gemeente Rotterdam, Rotterdam Gemeente Rotterdam, Rotterdam
			V 4760 A11	Ramazan Pehlivan
3	geheel	85	V 2072	Gemeente Rotterdam, Rotterdam
4	geheel	93	V 2071	Stichting Woonstad Rotterdam, Rotterdam
5	geheel	103	V 2070 overgegaan in: V 3480 A1 V 3480 A2 V 3480 A3	Vereniging Van Eigenaars Beijerlandse laan 92 Te Rotterdam, Rotterdam DE GEMEENTE ROTTERDAM, Rotterdam Anielkoemar Dattaram Doerga, Rotterdam Anielkoemar Dattaram Doerga, Rotterdam

Versiedatum: 17 maart 2021




Behoort bij
Raadsbesluit van
18 maart 2021

Kadastraal bekend:
Gemeente Rotterdam sectie V




Kadastraal bekend:
Gemeente Charlois sectie F

ONTEIGENING T.B.V. BESTEMMINGSPLAN Hillesluis

Onteigeningsplan Groningerstraat

**Behoort bij
Raadsbesluit van
18 maart 2021**

-  Te onteigenen
-  Kadastrale grens
-  Kadastrale gemeentegrens
-  Perceelnummer
-  Grondplannummer

Onteigening	
Grondplantekening	
Onteignr. 2020-001	 Gemeente Rotterdam
Schaal : 1 : 750	
Datum : 13-1-2021	
Plotnaam: 2020-001-grondplan	A3 Tekenaar : S. Gravekamp
Stadsbeheer Basisinformatie	

