

**Onteigening ten behoeve van de uitvoering van het bestemmingsplan Bloemhof;
onteigeningsplan Dahliastraat 18a t/m 32, Jasminstraat 62a t/m 68b, Lange Hilleweg
15a t/m 27c (nr. 2019-001)**

De Raad van de gemeente Rotterdam,

gelezen het voorstel van burgemeester en wethouders van 19 november 2019
(raadsvoorstel nr. 19bb21196);


gelet op (wettelijke) bepalingen;

besluit:

1. tot vaststelling van de Nota van Uitgangspunten Dahliablok, kenmerk Dahliablok, Definitieve Versie, d.d. 09 september 2019;
2. tot indiening van een verzoek om onteigening bij de Kroon van de onroerende zaken c.a. aangegeven op de bij dit besluit behorende grondplanktekening en vermeld op de eveneens bij dit besluit behorende lijst van te onteigenen onroerende zaken en/of beperkte rechten ten behoeve van de uitvoering van het bestemmingsplan Bloemhof, krachtens artikel 77, lid 1, sub 1, van de Onteigeningswet, ten name van de gemeente Rotterdam.

Aldus vastgesteld in de openbare vergadering van 12 december 2019.

De griffier,



De voorzitter,

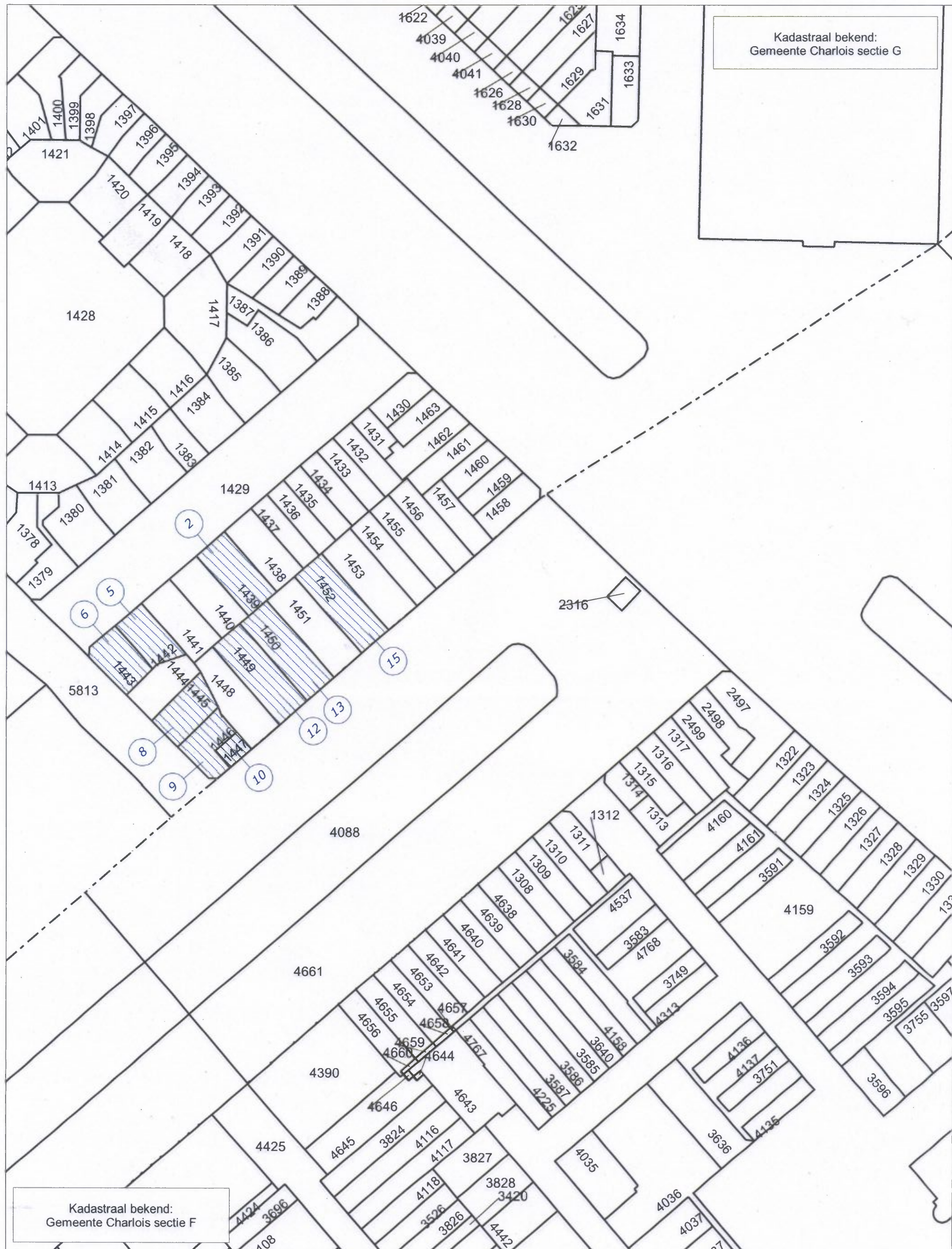


LIJST VAN DE TE ONTEIGENEN ONROERENDE ZAKEN
ONTEIGENINGSPLAN: Dahliastraat 18a t/m 32, Jasmijnstraat 62a t/m 68b, Lange Hilleweg 15a t/m 27c
VERZOEKENDE INSTANTIE: Gemeente Rotterdam

Grondplan nr.	Te onteigenen grootte (m ²)	Kadastraal bekend als gemeente Charlois			Ten name van
		Omschrijving	Kadastrale grootte (m ²)	Sectie en nr.	
2	Geheel	Wonen	143	G 1439	Vereniging Van Eigenaars Dahliastraat 24 Te Rotterdam, Rotterdam
		Wonen (appartement)		G 4399 A1	
		Wonen (appartement)		G 4399 A2	
		Wonen (appartement)		G 4399 A3	
5	Geheel	Wonen	106	G 1442	Vereniging Van Eigenaars Dahliastraat 30 Te Rotterdam, Rotterdam
		Wonen (appartement)		G 4834 A1	
		Wonen (appartement)		G 4834 A2	
		Wonen (appartement)		G 4834 A3	
6	Geheel	Wonen	106	G 1443	Gemeente Rotterdam, Rotterdam
8	Geheel	Wonen	110	G 1445	Gemeente Rotterdam, Rotterdam
9	Geheel	Wonen	102	G 1446	Vereniging Van Eigenaars Jasmijnstraat 68 Te Rotterdam, Rotterdam
		Bedrijvigheid (industrie)		G 4608 A1	
		Wonen (appartement)		G 4608 A2	
		Wonen (appartement)		G 4608 A3	
10	Geheel	Bijzondere objecten Terrein (teelt - kweek)	31	G 1447	Gemeente Rotterdam, Rotterdam

12	Geheel	Wonen	174	G 1449	Vereniging Van Eigenaars Lange Hilleweg 23 Te Rotterdam, Rotterdam	
		Wonen (appartement)		overgegaan in:		
		Wonen (appartement)		G 4664 A1		½ eigendom: Mehmet Gülhaci, Rotterdam
		Wonen (appartement)		G 4664 A2		½ eigendom: Zehra Sönmez, Rotterdam (overleden)
13	Geheel	Wonen	175	G 1450	Vereniging Van Eigenaren Lange Hilleweg 21 Te Rotterdam, Rotterdam	
		Wonen (appartement)		overgegaan in:		
		Wonen (appartement)		G 4284 A1		Samdath Jaggi, Rotterdam
		Wonen (appartement)		G 4284 A2		Gemeente Rotterdam, Rotterdam
15	Geheel	Wonen	174	G 1452	Vereniging Van Eigenaars Lange Hilleweg 17 Te Rotterdam, Rotterdam	
		Wonen (appartement)		overgegaan in:		
		Wonen (appartement)		G 4748 A1		Gemeente Rotterdam, Rotterdam
		Wonen (appartement)		G 4748 A2		Gemeente Rotterdam, Rotterdam
				G 4748 A3	Mahinderpersad Nagesar	

Kadastraal bekend:
Gemeente Charlois sectie G







Kadastraal bekend:
Gemeente Charlois sectie F

ONTEIGENING T.B.V. BESTEMMINGSPLAN Bloemhof

Onteigeningsplan: Dahliastraat 18a t/m 32, Jasmijnstraat 62a t/m 68b, Lange Hilleweg 15a t/m 27c



-  Te onteigenen
-  Kadastrale grens
-  Kadastrale sectiegrens
- 12345 Perceelnummer
-  Grondplannummer

Onteigening

Grondplantekening

Onteignr. 2019-001

Schaal : 1 : 750

Datum : 10-12-2019

Plotnaam:
2019-001-grondplan



Gemeente Rotterdam

Tekenaar :
S. Gravekamp

Stadsbeheer
Basisinformatie